



**КОМИТЕТ ИМУЩЕСТВЕННЫХ ОТНОШЕНИЙ
АДМИНИСТРАЦИИ ПЕРМСКОГО МУНИЦИПАЛЬНОГО РАЙОНА**

РЕШЕНИЕ

о размещении объектов № 485

Пермский край
Пермский район

23.06.2021

Комитет имущественных отношений администрации Пермского муниципального района разрешает Открытому акционерному обществу «Межрегиональная распределительная сетевая компания Урала» (ИНН 6671163413, ОГРН 1056604000970, почтовый адрес: 620026, Свердловская область, город Екатеринбург, ул. Мамина-Сибиряка, д. 140

размещение объекта «Строительство ВЛ 0,4 кВ для электроснабжения поселка Юго-Камский (4500057812)»

на землях государственная собственность на которые не разграничена

на срок бессрочно

Местоположение: Пермский край, Пермский район, Юго-Камское с/п

Приложение: схема предполагаемых к использованию земель или части земельного участка.

Председатель комитета
имущественных отношений администрации
Пермского муниципального района



Г.В. Мюресов

(подпись, печать)

СХЕМА

предполагаемых к использованию земель и части земельного участка

Объект: Строительство ВЛ 0,4 кВ для электроснабжения поселка Юго-Камский (4500057812)

Местоположение: Пермский край, м.р-н Пермский, Юго-Камское с/п

Площадь участка: :ЗУ1=452 м²

Категория земель: Земли населенных пунктов

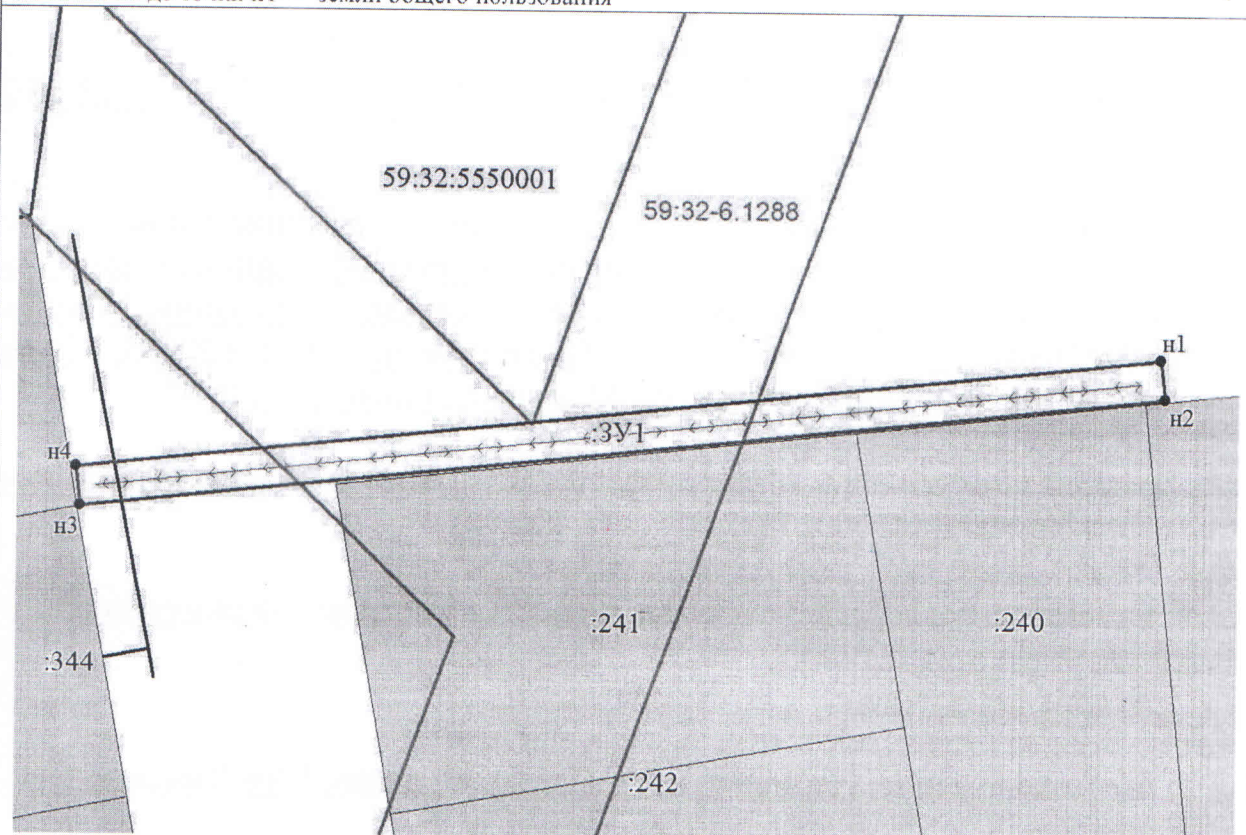
Вид разрешенного использования: Воздушная линия электропередач, для размещения которой не требуется разрешение на строительство

| Обозначение характерных точек границ | Координаты, м | |
|--------------------------------------|---------------|------------|
| | X | Y |
| н1 | 483055.06 | 2192689.16 |
| н2 | 483051.06 | 2192689.62 |
| н3 | 483039.47 | 2192577.77 |
| н4 | 483043.46 | 2192577.36 |
| н1 | 483055.06 | 2192689.16 |

Система координат: МСК 59










Описание границ смежных земельных участков:

от точки н1 до точки н1 – земли общего пользования



Масштаб 1:700

Условные обозначения:

-  Характерная точка границы, сведения о которой позволяют однозначно определить ее положение на местности
-  Вновь образованная часть границы, сведения о которой достаточны для определения ее местоположения
-  Надписи вновь образованного земельного участка
-  Объект капитального строительства
-  Граница охранной зоны
-  Граница кадастрового квартала
-  Обозначение кадастрового квартала
-  Существующая часть границы, имеющиеся в ЕГРН сведения о которой достаточны для определения ее местоположения
-  Надписи кадастрового номера земельного участка

По доверенности
ПЭ-122-2021 от 01.02.2021

Бочу-



М.А.Бочарова